


## राजस्थान-सरकार



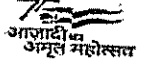
कार्यालय खनि अभियन्ता, खान एवं भूविज्ञान विभाग, भीलवाड़ा (राज.)

Email ID- me.bhilwara@rajasthan.gov.in Phone No. 01482-240262

क.सं.	प्लॉट विवरण			
1	प्लॉट क्रमांक	252		
2	खनिज	ग्रेनाईट		
3	कार्यालय का नाम जहाँ प्लॉट आता है	खनि अभियन्ता, भीलवाड़ा		
4	प्लॉट का राजस्व ग्राम, तहसील, जिला	राजस्व ग्राम कटार तहसील आसीन्द जिला भीलवाड़ा		
5	प्लॉट का क्षेत्रफल	01.8400 हैक्टेयर		
6	स्थिर भाटक	According to Schedule III of RMMCR 2017.		
7	भूमि का प्रकार	चारागाह भूमि ख.नं.-2095		
8	प्लॉट के सीमा स्तम्भों के अक्षान्तर (Latitude) व देशान्तर (Longitude)	सीमा स्तम्भ	अक्षान्तर (Latitude)	देशान्तर (Longitude)
A		25° 39' 59.32599"	74° 13' 57.69609"	
B		25° 39' 56.72657"	74° 13' 57.61258"	
C		25° 39' 56.94408"	74° 13' 49.36631"	
D		25° 39' 59.54351"	74° 13' 49.44977"	

*Arund*  
खनि अभियन्ता  
भीलवाड़ा

## राजस्थान-सरकार



कार्यालय खनि अभियन्ता, खान एवं भूविज्ञान विभाग, भीलवाड़ा (राज.)

Email ID- me.bhilwara@rajasthan.gov.in Phone No. 01482-240262

क्र.सं.	प्लॉट विवरण			
1	प्लॉट क्रमांक	251		
2	खनिज	ग्रेनाइट		
3	कार्यालय का नाम जहाँ प्लॉट आता है	खनि अभियन्ता, भीलवाड़ा		
4	प्लॉट का राजस्व ग्राम, तहसील, जिला	राजस्व ग्राम कटार तहसील आसीन्द जिला भीलवाड़ा		
5	प्लॉट का क्षेत्रफल	01.00 हैक्टेयर		
6	स्थिर भाटक	According to Schedule III of RMMCR 2017.		
7	भूमि का प्रकार	चारागाह भूमे ख.नं.-2095, 2098		
8	प्लॉट के सीमा स्तम्भों के अक्षांतर (Latitude) व देशान्तर (Longitude)	सीमा स्तम्भ	अक्षांतर (Latitude)	देशान्तर (Longitude)
		A	25° 39' 53.44251"	74° 13' 52.66282"
		B	25° 39' 50.84308"	74° 13' 52.57934"
		C	25° 39' 50.96127"	74° 13' 48.09773"
		D	25° 39' 53.56067"	74° 13' 48.18118"

*Amr*  
खनि अभियन्ता  
भीलवाड़ा

## राजस्थान-सरकार




कार्यालय खनि अभियन्ता, खान एवं भूविज्ञान विभाग, भीलवाड़ा (राज.)  
Email ID- me.bhilwara@rajasthan.gov.in Phone No. 01482-240262

क्र.सं.	प्लॉट विवरण			
1	प्लॉट क्रमांक	250		
2	खनिज	ग्रेनाईट		
3	कार्यालय का नाम जहाँ प्लॉट आता हैं	खनि अभियन्ता, भीलवाड़ा		
4	प्लॉट का राजस्व ग्राम, तहसील, जिला	राजस्व ग्राम कटार तहसील आसीन्द जिला भीलवाड़ा		
5	प्लॉट का क्षेत्रफल	01.1400 हैक्टेयर		
6	स्थिर भाटक	According to Schedule III of RMMCR 2017.		
7	भूमि का प्रकार	चारागाह भूमि ख.नं.-2098		
8	प्लॉट के सीमा स्तम्भों के अक्षान्तर (Latitude) व देशान्तर (Longitude)	सीमा स्तम्भ	अक्षान्तर (Latitude)	देशान्तर (Longitude)
		A	25° 39' 50.84308"	74° 13' 52.57934"
		B	25° 39' 46.94393"	74° 13' 52.45413"
		C	25° 39' 47.03376"	74° 13' 49.04814"
		D	25° 39' 50.93290"	74° 13' 49.17332"

Amel  
खनि अभियन्ता  
भीलवाड़ा

## राजस्थान-सरकार



कार्यालय खनि अभियन्ता, खान एवं भूविज्ञान विभाग, भीलवाड़ा (राज.)

Email ID- me.bhilwara@rajasthan.gov.in Phone No. 01482-240262

क.सं.	प्लॉट विवरण			
1	प्लॉट क्रमांक	249		
2	खनिज	ग्रेनाईट		
3	कार्यालय का नाम जहाँ प्लॉट आता है	खनि अभियन्ता, भीलवाड़ा		
4	प्लॉट का राजस्व ग्राम, तहसील, जिला	राजस्व ग्राम कटार तहसील आसीन्द जिला भीलवाड़ा		
5	प्लॉट का क्षेत्रफल	01.3300 हैक्टेयर		
6	स्थिर भाटक	According to Schedule III of RMMCR 2017.		
7	भूमि का प्रकार	चारागाह भूमि ख.नं.-2094, 2095		
8	प्लॉट के सीमा स्तम्भों के अक्षान्तर (Latitude) व देशान्तर (Longitude)	सीमा स्तम्भ	अक्षान्तर (Latitude)	देशान्तर (Longitude)
		A	25° 39' 59.45368"	74° 13' 52.85586"
		B	25° 39' 59.54351"	74° 13' 49.44977"
		C	25° 40' 04.09251"	74° 13' 49.59582"
		D	25° 40' 04.00268"	74° 13' 53.00195"

Erinch  
खनि अभियन्ता  
भीलवाड़ा

## राजस्थान-सरकार

गणराज्य  
अमृत मयिस्वयं

कार्यालय खनि अभियन्ता, खान एवं भूविज्ञान विभाग, भीलवाड़ा (राज.)

Email ID- me.bhilwara@rajasthan.gov.in Phone No. 01482-240262

क.सं.	प्लॉट विवरण			
1	प्लॉट क्रमांक	248		
2	खनिज	ग्रेनाईट		
3	कार्यालय का नाम जहाँ प्लॉट आता है	खनि अभियन्ता, भीलवाड़ा		
4	प्लॉट का राजस्व ग्राम, तहसील, जिला	राजस्व ग्राम कटार तहसील आसीन्द जिला भीलवाड़ा		
5	प्लॉट का क्षेत्रफल	01.0800 हैक्टेयर		
6	स्थिर भाटक	According to Schedule III of RMMCR 2017.		
7	भूमि का प्रकार	चारागाह भूमि ख.नं.-2094, 2095		
8	प्लॉट के सीमा स्तम्भों के अक्षान्तर (Latitude) व देशान्तर (Longitude)	सीमा स्तम्भ	अक्षान्तर (Latitude)	देशान्तर (Longitude)
		A	25° 40' 01.92542"	74° 13' 57.77960"
		B	25° 39' 59.32599"	74° 13' 57.69609"
		C	25° 39' 59.45368"	74° 13' 52.85586"
		D	25° 40' 02.05311"	74° 13' 52.93934"




खनि अभियन्ता  
भीलवाड़ा

## राजस्थान-सरकार




कार्यालय खनि अभियन्ता, खान एवं भूविज्ञान विभाग, भीलवाड़ा (राज.)  
Email ID- me.bhilwara@rajasthan.gov.in Phone No. 01482-240262

क.सं.	प्लॉट विवरण		
1	प्लॉट क्रमांक	247	
2	खनिज	ग्रेनाइट	
3	कार्यालय का नाम जहाँ प्लॉट आता है	खनि अभियन्ता, भीलवाड़ा	
4	प्लॉट का राजस्व ग्राम, तहसील, जिला	राजस्व ग्राम कटार तहसील आसीन्द जिला भीलवाड़ा	
5	प्लॉट का क्षेत्रफल	01.5093 हैक्टेयर	
6	स्थिर भाटक	According to Schedule III of RMMCR 2017.	
7	भूमि का प्रकार	चारागाह भूमि ख.नं.-1959	
8	प्लॉट के सीमा स्तम्भों के अक्षान्तर (Latitude) व देशान्तर (Longitude)	सीमा स्तम्भ	अक्षान्तर (Latitude)
			देशान्तर (Longitude)
		A	25° 39' 55.58627"
		B	25° 39' 53.64322"
		C	25° 39' 52.19187"
		D	25° 39' 51.85131"
		E	25° 39' 53.14302"
			74° 13' 36.30404"
			74° 13' 37.01455"
			74° 13' 35.68666"
			74° 13' 29.23865"
			74° 13' 29.02981"

  
खनि अभियन्ता  
भीलवाड़ा

## राजस्थान-सरकार



कार्यालय खनि अभियन्ता, खान एवं भूविज्ञान विभाग, भीलवाड़ा (राज.)

Email ID- me.bhilwara@rajasthan.gov.in Phone No. 01482-240262

क.सं.	प्लॉट विवरण			
1	प्लॉट क्रमांक	246		
2	खनिज	ग्रेनाइट		
3	कार्यालय का नाम जहाँ प्लॉट आता है	खनि अभियन्ता, भीलवाड़ा		
4	प्लॉट का राजस्व ग्राम, तहसील, जिला	राजस्व ग्राम कटार तहसील आसीन्द जिला भीलवाड़ा		
5	प्लॉट का क्षेत्रफल	01.7939 हेक्टेयर		
6	स्थिर भाटक	According to Schedule III of RMMCR 2017.		
7	भूमि का प्रकार	चारागाह भूमि ख.नं.-1958, 1959		
8	प्लॉट के सीमा स्तम्भों के अक्षान्तर (Latitude) व देशान्तर (Longitude)	सीमा स्तम्भ	अक्षान्तर (Latitude)	देशान्तर (Longitude)
		A	25° 39' 58.67191"	74° 13' 35.17572"
		B	25° 40' 00.69077"	74° 13' 39.67618"
		C	25° 39' 57.73395"	74° 13' 40.75737"
		D	25° 39' 53.64322"	74° 13' 37.01455"

*Amish*  
खनि अभियन्ता  
भीलवाड़ा

## राजस्थान-सरकार



कार्यालय खनि अभियन्ता, खान एवं भूविज्ञान विभाग, भीलवाड़ा (राज.)  
Email ID- me.bhilwara@rajasthan.gov.in Phone No. 01482-240262

क्र.सं.	प्लॉट विवरण			
1	प्लॉट क्रमांक	245		
2	खनिज	ग्रेनाइट		
3	कार्यालय का नाम जहाँ प्लॉट आता है	खनि अभियन्ता, भीलवाड़ा		
4	प्लॉट का राजस्व ग्राम, तहसील, जिला	राजस्व ग्राम कटार तहसील आसीन्द जिला भीलवाड़ा		
5	प्लॉट का क्षेत्रफल	01.8609 हैक्टेयर		
6	स्थिर भाटक	According to Schedule III of RMMCR 2017.		
7	भूमि का प्रकार	चारागाह भूमि ख.नं.-1959		
8	प्लॉट के सीमा स्तम्भों के अक्षान्तर (Latitude) व देशान्तर (Longitude)	सीमा स्तम्भ	अक्षान्तर (Latitude)	देशान्तर (Longitude)
		A	25° 39' 58.67191"	74° 13' 35.17572"
		B	25° 39' 55.58627"	74° 13' 36.30404"
		C	25° 39' 53.14302"	74° 13' 29.02981"
		D	25° 39' 55.72738"	74° 13' 28.61198"

*Omsh*  
खनि अभियन्ता  
भीलवाड़ा



## राजस्थान-सरकार



कार्यालय खनि अभियन्ता, खान एवं भूविज्ञान विभाग, भीलवाड़ा (राज.)

Email ID- me.bhilwara@rajasthan.gov.in Phone No. 01482-240262

क्र.सं.	प्लॉट विवरण		
1	प्लॉट क्रमांक	244	
2	खनिज	ग्रेनाईट	
3	कार्यालय का नाम जहाँ प्लॉट आता हैं	खनि अभियन्ता, भीलवाड़ा	
4	प्लॉट का राजस्व ग्राम, तहसील, जिला	राजस्व ग्राम कटार तहसील आसीन्द जिला भीलवाड़ा	
5	प्लॉट का क्षेत्रफल	01.9409 हैक्टेयर	
6	स्थिर भाटक	According to Schedule III of RMMCR 2017.	
7	भूमि का प्रकार	चारागाह भूमि ख.नं.-1959	
8	प्लॉट के सीमा स्तम्भों के अक्षान्तर (Latitude) व देशान्तर (Longitude)	सीमा स्तम्भ	देशान्तर (Longitude)
		अक्षान्तर (Latitude)	
		A	25° 40' 02.99179" 74° 13' 33.59604"
		B	25° 40' 05.01066" 74° 13' 38.09654"
		C	25° 40' 00.69077" 74° 13' 39.67618"
		D	25° 39' 58.67191" 74° 13' 35.17572"

*Chud*

खनि अभियन्ता  
भीलवाड़ा

## राजस्थान-सरकार



कार्यालय खनि अभियन्ता, खान एवं भूविज्ञान विभाग, भीलवाड़ा (राज.)  
Email ID- me.bhilwara@rajasthan.gov.in Phone No. 01482-240262

क्र.सं.	प्लॉट विवरण		
1	प्लॉट क्रमांक	243	
2	खनिज	ग्रेनाईट	
3	कार्यालय का नाम जहाँ प्लॉट आता है	खनि अभियन्ता, भीलवाड़ा	
4	प्लॉट का राजस्व ग्राम, तहसील, जिला	राजस्व ग्राम कटार तहसील आसीन्द जिला भीलवाड़ा	
5	प्लॉट का क्षेत्रफल	01.9353 हैक्टेयर	
6	स्थिर भाटक	According to Schedule III of RMMCR 2017.	
7	भूमि का प्रकार	चारागाह भूमि ख.नं.-1959	
8	प्लॉट के सीमा स्तम्भों के अक्षान्तर (Latitude) व देशान्तर (Longitude)	सीमा स्तम्भ	देशान्तर (Longitude)
		अक्षान्तर (Latitude)	
		A	25° 40' 01.91023" 74° 13' 31.18507"
		B	25° 40' 02.99179" 74° 13' 33.59604"
		C	25° 39' 58.67191" 74° 13' 35.17572"
		D	25° 39' 55.72738" 74° 13' 28.61198"

*Amal*  
खनि अभियन्ता  
भीलवाड़ा




**राजस्थान-सरकार**

कार्यालय खनि अभियन्ता, खान एवं भूविज्ञान विभाग, भीलवाड़ा (राज.)

Email ID- me.bhilwara@rajasthan.gov.in Phone No. 01482-240262

क्र.सं.	प्लॉट विवरण			
1	प्लॉट क्रमांक	242		
2	खनिज	चाईना क्ले, मेसनरी स्टोन (क्वार्टजाईट)		
3	कार्यालय का नाम जहाँ प्लॉट आता है	खनि अभियन्ता, भीलवाड़ा		
4	प्लॉट का राजस्व ग्राम, तहसील, जिला	राजस्व ग्राम दलेलसिंह का खेड़ा तहसील हमीरगढ़ जिला भीलवाड़ा		
5	प्लॉट का क्षेत्रफल	04.9299 हैक्टेयर		
6	स्थिर भाटक	According to Schedule III of RMMCR 2017.		
7	भूमि का प्रकार	चारागाह भूमि ख.नं.-35		
8	प्लॉट के सीमा स्तम्भों के अक्षांतर (Latitude) व देशान्तर (Longitude)	सीमा स्तम्भ	अक्षांतर (Latitude)	देशान्तर (Longitude)
		A	25° 12' 35.902568"	74° 44' 55.076005"
		B	25° 12' 42.826517"	74° 44' 55.194628"
		C	25° 12' 48.704902"	74° 44' 57.034451"
		D	25° 12' 46.036355"	74° 45' 03.355728"
		E	25° 12' 35.90531"	74° 44' 56.692519"

  
 खनि अभियन्ता  
 भीलवाड़ा

राजस्थान-सरकार

कार्यालय सहायक खनि अभियन्ता, खान एवं भू-विज्ञान विभाग, सावर

क्र.सं.	प्लॉट का विवरण																												
1	प्लॉट क्रमांक	107																											
2	खनिज	मार्बल																											
3	कार्यालय का नाम जहां प्लॉट आता है	सहायक खनि अभियन्ता, सावर																											
4	प्लॉट का राजस्व ग्राम तहसील व जिला	राजस्व ग्राम सावर, तहसील सावर, जिला अजमेर																											
5	प्लॉट का क्षेत्रफल	4.00 हैक्टेयर																											
6	खनन पट्टे का स्थिरभाटक (डेड रेंट)	According to Schedule III of RMMCR 2017.																											
7	भूमि का प्रकार	चारागाह भूमि																											
8	प्रिमियम की आरक्षित दर	According to Rule 13(2) of RMMCR 2017																											
9	प्लॉट के सीमा स्तम्भों के अक्षान्तर व देशान्तर	<table border="1"> <thead> <tr> <th>सीमा स्तम्भ</th> <th>अक्षान्तर</th> <th>देशान्तर</th> </tr> </thead> <tbody> <tr> <td>A</td> <td>25° 46' 44.35680"</td> <td>75° 13' 34.23631"</td> </tr> <tr> <td>B</td> <td>25° 46' 54.10549"</td> <td>75° 13' 34.53681"</td> </tr> <tr> <td>C</td> <td>25° 46' 53.91951"</td> <td>75° 13' 41.89460"</td> </tr> <tr> <td>D</td> <td>25° 46' 50.99491"</td> <td>75° 13' 41.80442"</td> </tr> <tr> <td>E</td> <td>25° 46' 51.13102"</td> <td>75° 13' 36.42070"</td> </tr> <tr> <td>F</td> <td>25° 46' 46.25671"</td> <td>75° 13' 36.27041"</td> </tr> <tr> <td>G</td> <td>25° 46' 46.10550"</td> <td>75° 13' 42.25229"</td> </tr> <tr> <td>H</td> <td>25° 46' 44.15571"</td> <td>75° 13' 42.19212"</td> </tr> </tbody> </table>	सीमा स्तम्भ	अक्षान्तर	देशान्तर	A	25° 46' 44.35680"	75° 13' 34.23631"	B	25° 46' 54.10549"	75° 13' 34.53681"	C	25° 46' 53.91951"	75° 13' 41.89460"	D	25° 46' 50.99491"	75° 13' 41.80442"	E	25° 46' 51.13102"	75° 13' 36.42070"	F	25° 46' 46.25671"	75° 13' 36.27041"	G	25° 46' 46.10550"	75° 13' 42.25229"	H	25° 46' 44.15571"	75° 13' 42.19212"
सीमा स्तम्भ	अक्षान्तर	देशान्तर																											
A	25° 46' 44.35680"	75° 13' 34.23631"																											
B	25° 46' 54.10549"	75° 13' 34.53681"																											
C	25° 46' 53.91951"	75° 13' 41.89460"																											
D	25° 46' 50.99491"	75° 13' 41.80442"																											
E	25° 46' 51.13102"	75° 13' 36.42070"																											
F	25° 46' 46.25671"	75° 13' 36.27041"																											
G	25° 46' 46.10550"	75° 13' 42.25229"																											
H	25° 46' 44.15571"	75° 13' 42.19212"																											

(मनोज कुमार तंवर)  
सहायक खनि अभियन्ता  
सावर

राजस्थान-सरकार


कार्यालय सहायक खनि अभियन्ता, खान एवं भू-विज्ञान विभाग, सावर

क्र.सं.	प्लॉट का विवरण																	
1	प्लॉट क्रमांक	106																
2	खनिज	मार्बल																
3	कार्यालय का नाम जहाँ प्लॉट आता है	सहायक खनि अभियन्ता, सावर																
4	प्लॉट का राजस्व ग्राम तहसील व जिला	राजस्व ग्राम सावर, तहसील सावर, जिला अजमेर																
5	प्लॉट का क्षेत्रफल	4.00 हैक्टेयर																
6	खनन पट्टे का स्थिरभाटक (डेड रेंट)	According to Schedule III of RMMCR 2017.																
7	भूमि का प्रकार	चारागाह भूमि																
8	प्रिमियम की आरक्षित दर	According to Rule 13(2) of RMMCR 2017																
9	प्लॉट के सीमा स्तम्भों के अक्षान्तर व देशान्तर	<table border="1"> <thead> <tr> <th>सीमा स्तम्भ</th> <th>अक्षान्तर</th> <th>देशान्तर</th> </tr> </thead> <tbody> <tr> <td>A</td> <td>25° 46' 49.55612"</td> <td>75° 13' 34.39660"</td> </tr> <tr> <td>B</td> <td>25° 46' 49.70120"</td> <td>75° 13' 28.65403"</td> </tr> <tr> <td>C</td> <td>25° 46' 57.82511"</td> <td>75° 13' 28.90421"</td> </tr> <tr> <td>D</td> <td>25° 46' 57.68003"</td> <td>75° 13' 34.64702"</td> </tr> </tbody> </table>		सीमा स्तम्भ	अक्षान्तर	देशान्तर	A	25° 46' 49.55612"	75° 13' 34.39660"	B	25° 46' 49.70120"	75° 13' 28.65403"	C	25° 46' 57.82511"	75° 13' 28.90421"	D	25° 46' 57.68003"	75° 13' 34.64702"
सीमा स्तम्भ	अक्षान्तर	देशान्तर																
A	25° 46' 49.55612"	75° 13' 34.39660"																
B	25° 46' 49.70120"	75° 13' 28.65403"																
C	25° 46' 57.82511"	75° 13' 28.90421"																
D	25° 46' 57.68003"	75° 13' 34.64702"																

(मनोज कुमार तंवर)  
सहायक खनि अभियन्ता  
सावर


राजस्थान सरकार  
कार्यालय सहायक खनि अभियन्ता, गोटन

क्रं. सं.	विवरण			
1	प्लॉट क्रमांक	82		
2	खनिज	ग्रेनाईट		
3	कार्यालय का नाम जहाँ प्लॉट आता है	सहायक खनि अभियन्ता, गोटन		
4	प्लॉट का राजस्व ग्राम, तहसील, जिला	पिपलिया, रियाबड़ी, नागौर		
5	प्लॉट का क्षेत्रफल	2.11978 हैक्टर		
6	स्थिर भाँटक	According to Schedule III of RMMCR 2017.		
7	भूमि का प्रकार	धारागाड़ भूमि		
8	प्लॉट के स्तम्भों के अक्षान्तर व देशान्तर	सीमा स्तम्भ	देशान्तर (Longitude)	अक्षान्तर (Latitude)
		A	74°-19'-1.256880"	26°-27'-10.194428"
		B	74°-19'-5.943119"	26°-27'-5.981785"
		C	74°-19'-2.627664"	26°-27'-2.330648"
		D	74°-18'-59.209570"	26°-27'-8.310383"

  
(जयप्रकाश गोदारा)  
सहायक खनि अभियन्ता  
गोटन


राजस्थान सरकार  
कार्यालय सहायक खनि अभियन्ता, गोटन

क्रं. सं.		विवरण		
1	प्लॉट क्रमांक	81		
2	खनिज	ग्रेनाईट		
3	कार्यालय का नाम जहाँ प्लॉट आता है	सहायक खनि अभियन्ता, गोटन		
4	प्लॉट का राजस्व ग्राम, तहसील, जिला	पिपलिया, रियाबड़ी, नागौर		
5	प्लॉट का क्षेत्रफल	1.67275 हैक्टर		
6	स्थिर भाटक	According to Schedule III of RMMCR 2017.		
7	भूमि का प्रकार	पारशाह भूमि		
8	प्लॉट के स्तम्भों के अक्षान्तर व देशान्तर	सीमा स्तम्भ	देशान्तर (Longitude)	अक्षान्तर (Latitude)
		A	74°-19'-3.304211"	26°-27'-12.078465"
		B	74°-19'-3.510186"	26°-27'-11.938950"
		C	74°-19'-8.365965"	26°-27'-8.649882"
		D	74°-19'-5.943119"	26°-27'-5.981785"
		E	74°-19'-1.256880"	26°-27'-10.194428"

  
(जयप्रकाश गौदारा)  
सहायक खनि अभियन्ता  
गोटन

राजस्थान सरकार  
कार्यालय सहायक खनि अभियन्ता, गोटन


क्रं. सं.	विवरण			
1	प्लॉट क्रमांक	80		
2	खनिज	ग्रेनाईट		
3	कार्यालय का नाम जहाँ प्लॉट आता है	सहायक खनि अभियन्ता, गोटन		
4	प्लॉट का राजस्व ग्राम, तहसील, जिला	पिपलिया, रियाबड़ी, नागौर		
5	प्लॉट का क्षेत्रफल	2.04703 हैक्टर		
6	स्थिर भाँटक	According to Schedule III of RMMCR 2017.		
7	भूमि का प्रकार	आवासीय भूमि		
8	प्लॉट के स्तम्भों के अक्षान्तर व देशान्तर	सीमा स्तम्भ	देशान्तर (Longitude)	अक्षान्तर (Latitude)
		A	74°-19'-6.630537"	26°-27'-14.910173"
		B	74°-19'-11.224903"	26°-27'-11.798159"
		C	74°-19'-8.365965"	26°-27'-8.649882"
		D	74°-19'-3.510186"	26°-27'-11.938950"

  
(जयप्रकाश गोदारा)  
सहायक खनि अभियन्ता  
गोटन




राजस्थान सरकार  
कार्यालय सहायक खनि अभियन्ता, गोटन

क्रं. सं.	विवरण			
1	प्लॉट क्रमांक	79		
2	खनिज	ग्रेनाईट		
3	कार्यालय का नाम जहाँ प्लॉट आता है	सहायक खनि अभियन्ता, गोटन		
4	प्लॉट का राजस्व ग्राम, तहसील, जिला	पिपलिया, रियाबंड़ी, नागौर		
5	प्लॉट का क्षेत्रफल	2.13090 हैक्टर		
6	स्थिर भाटक	According to Schedule III of RMMCR 2017.		
7	भूमि का प्रकार	पाराशोह भूमि		
8	प्लॉट के स्तम्भों के अक्षान्तर व देशान्तर.	सीमा स्तम्भ	देशान्तर (Longitude)	अक्षान्तर (Latitude)
		A	74°-19'-1.729047"	26°-27'-18.230124"
		B	74°-19'-6.630537"	26°-27'-14.910173"
		C	74°-19'-3.510186"	26°-27'-11.938950"
		D	74°-18'-58.574805"	26°-27'-15.281836"

  
(जयप्रकाश गोदारा)  
सहायक खनि अभियन्ता  
गोटन


राजस्थान सरकार  
कार्यालय सहायक खनि अभियन्ता, गोटन

क्रं. सं.	विवरण			
1	प्लॉट क्रमांक	78		
2	खनिज	ग्रेनाईट		
3	कार्यालय का नाम जहाँ प्लॉट आता है	सहायक खनि अभियन्ता, गोटन		
4	प्लॉट का राजस्व ग्राम, तहसील, जिला	पिपलिया, रियाबड़ी, नागौर		
5	प्लॉट का क्षेत्रफल	2.02187 हैक्टर		
6	स्थिर भाटक	According to Schedule III of RMMCR 2017.		
7	भूमि का प्रकार	पारगोह भूमि		
8	प्लॉट के स्तम्भों के अक्षान्तर व देशान्तर	सीमा स्तम्भ	देशान्तर (Longitude)	अक्षान्तर (Latitude)
		A	74°-18'-58.574805"	26°-27'-15.281836"
		B	74°-19'-3.304211"	26°-27'-12.078465"
		C	74°-18'-59.209570"	26°-27'-8.310383"
		D	74°-18'-56.390616"	26°-27'-13.241810"

  
(जयप्रकाश गोदारा)  
सहायक खनि अभियन्ता  
गोटन

राजस्थान सरकार  
कार्यालय सहायक खनि अभियन्ता, गोटन

क्र. सं.	विवरण			
1	प्लॉट क्रमांक	18		
2	खनिज	ग्रेनाइट		
3	कार्यालय का नाम जहाँ प्लॉट आता है	सहायक खनि अभियन्ता, गोटन		
4	प्लॉट का राजस्व ग्राम, तहसील, जिला	पिपलिया, रियाबड़ी, नागौर		
5	प्लॉट का क्षेत्रफल	2.06604 हैक्टर		
6	स्थिर भाटक	According to Schedule III of RMMCR 2017.		
7	भूमि का प्रकार	न्यायगृह भूमि		
8	प्लॉट के स्तम्भों के अक्षान्तर व देशान्तर	सीमा स्तम्भ	देशान्तर (Longitude)	अक्षान्तर (Latitude)
		A	74°-18'-58.730812"	26°-27'-20.260884"
		B	74°-19'-1.729047"	26°-27'-18.230124"
		C	74°-18'-56.390616"	26°-27'-13.241810"
		D	74°-18'-54.347789"	26°-27'-16.815407"

  
(जयप्रकाश गोदारा)  
सहायक खनि अभियन्ता  
गोटन


संघस्थान सरकार  
कार्यालय सहायक खनि अभियंता, खान एवं भू-विज्ञान विभाग, निम्नाहंसा  
विवरण

क.स.	1	प्लॉट क्रमांक	56															
	2	कार्यालय का नाम	सहायक खनि अभियंता, निम्नाहंसा															
	3	खनिज	चाइना क्ले, पगटेजाइट एवम गेरानरी स्टोन															
	4	प्लॉट का खसरा राजस्व ग्राम/तहसील/जिला	आराजी सख्या 81,83 राजस्व ग्राम, सोमावास, तहसील भदोसर जिला-चित्तौडगढ़															
	5	जी. टी शीट	45L/6															
	6	प्लॉट का क्षेत्रफल	2943 हेक्टर															
	7	शिर भागक	40000/- वार्षिक एवं समय समय पर होने वाले संशोधनानुसार															
	8	भूमि का प्रकार	राजकीय वासगाह भूमि															
	9	प्लॉट के सीमा स्तम्भों के अक्षांतर देशान्तर (सीमांकन रिपोर्ट अनुसार)	<table border="1"> <thead> <tr> <th>सीमा स्तम्भ</th> <th>अक्षांतर Latitude</th> <th>देशान्तर Longitude</th> </tr> </thead> <tbody> <tr> <td>A</td> <td>24°34'27.1676"</td> <td>074°25'53.4606"</td> </tr> <tr> <td>B</td> <td>24°34'36.5464"</td> <td>074°25'55.2254"</td> </tr> <tr> <td>C</td> <td>24°34'35.5899"</td> <td>074°25'58.6977"</td> </tr> <tr> <td>D</td> <td>24°34'28.7655"</td> <td>074°25'58.4678"</td> </tr> </tbody> </table>	सीमा स्तम्भ	अक्षांतर Latitude	देशान्तर Longitude	A	24°34'27.1676"	074°25'53.4606"	B	24°34'36.5464"	074°25'55.2254"	C	24°34'35.5899"	074°25'58.6977"	D	24°34'28.7655"	074°25'58.4678"
सीमा स्तम्भ	अक्षांतर Latitude	देशान्तर Longitude																
A	24°34'27.1676"	074°25'53.4606"																
B	24°34'36.5464"	074°25'55.2254"																
C	24°34'35.5899"	074°25'58.6977"																
D	24°34'28.7655"	074°25'58.4678"																
	9	विशेष शर्तें	उक्त प्लॉट में आराजी स 81,83 वासगाह भूमि होने से एकलसम बोलीदाता को Rajasthan Tenancy (Government) Rules, 1955 के नियम 7 के प्रावधानों के अनुसार उक्त प्लॉट में आने वाली वासगाह भूमि के बराबर खातदारी भूमि राज्य सरकार को अधिपति करनी होगी तथा नियमानुसार देय विकारा शुल्क जमा कराना समाप्त नियमानुसार भूमि के अन्तर्गत होने के पश्चात् राज्य सरकार/सक्षम प्राधिकारी से वासगाह भूमि में खननकार्य की अनुमति प्राप्त करने पर ही खननपत्रों की स्वीकृति जारी की जावेगी															

सहायक खनि अभियंता  
निम्नाहंसा

राजस्थान सरकार  
कार्यालय सहायक खनि अभियंता, खान एवं भू-विज्ञान विभाग निम्बाहेडा


क.स.	विवरण		
1	प्लॉट क्रमांक	60	
2	कार्यालय का नाम खनिज	सहायक खनि अभियंता, निम्बाहेडा वाइना क्ले क्वार्टजाइट एवम मैसेनरी स्टोन	
3	प्लॉट का खसरा राजस्व ग्राम/तहसील/जिला	आराजी सरख्या 39 राजस्व ग्राम भीमलोद, तहसील भदोसर जिला-चित्तौडगढ़	
4	जी. टी शीट	45L/6	
5	प्लॉट का क्षेत्रफल	3.98 हेक्टर	
6	स्थिर भाटक	1,20,000/- वार्षिक एवं समय-समय पर होने वाले संशोधनानुसार	
7	भूमि का प्रकार	राजकीय चारागाह भूमि	
8	प्लॉट के सीमा स्तम्भों के अक्षान्तर देशान्तर (सीमांकन रिपोर्ट अनुसार)	सीमा स्तम्भ	अक्षान्तर Latitude देशान्तर Longitude
		A	24°33'48.5082" 074°26'00.8105"
		B	24°33'48.1356" 074°25'57.9958"
		C	24°33'50.7009" 074°25'54.1016"
		D	24°33'53.4261" 074°25'52.9010"
		E	24°33'56.2193" 074°25'52.8884"
9	विशेष शर्तें	उक्त प्लॉट में आराजी स. 39 रकबा 11.78 चारागाह भूमि होने से सफलतापूर्वक बोलीदाता को Rajasthan Tenancy (Government) Rules, 1955 के नियम 7 के प्रावधानों के अनुसार उक्त प्लॉट में आने वाली चारागाह भूमि के बराबर खातेदारी भूमि राज्य सरकार को अध्वर्षित करनी होगी तथा नियमानुसार देय विकास शुल्क जमा कराना होगा। नियमानुसार भूमि के अध्वर्षण हो जाने के पश्चात् राज्य सरकार/सक्षम प्राधिकारी से चारागाह भूमि में खननकार्य की अनुमति प्राप्त करने पर ही खननपट्टा की स्वीकृति जारी की जावेगी	

  
सहायक खनि अभियंता  
निम्बाहेडा

राजस्थान सरकार

## कार्यालय खनि अभियन्ता, खान एवं भू-विज्ञान विभाग, सिरौही


क्र.सं.	विवरण	प्लॉट का विवरण															
1	प्लॉट क्रमांक	24/2023															
2	खनिज	ग्रेनाइट															
3	कार्यालय का नाम जहा खननपट्टा आता है	खनि अभियन्ता, सिरौही															
4	प्लॉट का राजस्व ग्राम तहसील व जिला	खसरा संख्या 411 राजस्व ग्राम- फलवदी तहसील- सिरौही जिला- सिरौही															
5	प्लॉट का क्षेत्रफल	1.60 हैक्टेयर															
6	स्थिरमाटक	रुपये 96,000/- (अक्षरे छियानवे हजार रुपये मात्र) आरएमएमसीआर 2017 के शिड्युल III के अनुसार तथा समय-समय पर होने वाले संशोधनों के अनुसार															
7	भूमि का प्रकार	किस्म- मंगरी, राज. सरकार															
8	प्लॉट के सीमा स्तम्भ के अक्षान्तर व देशान्तर	<table border="1"> <thead> <tr> <th>सीमा स्तम्भ</th> <th>अक्षान्तर (Latitude)</th> <th>देशान्तर (Longitude)</th> </tr> </thead> <tbody> <tr> <td>A</td> <td>24°51'45.2164"</td> <td>72°38'41.3827"</td> </tr> <tr> <td>B</td> <td>24°51'42.6366"</td> <td>72°38'41.0350"</td> </tr> <tr> <td>C</td> <td>24°51'43.4295"</td> <td>72°38'33.9661"</td> </tr> <tr> <td>D</td> <td>24°51'46.0093"</td> <td>72°38'34.3137"</td> </tr> </tbody> </table>	सीमा स्तम्भ	अक्षान्तर (Latitude)	देशान्तर (Longitude)	A	24°51'45.2164"	72°38'41.3827"	B	24°51'42.6366"	72°38'41.0350"	C	24°51'43.4295"	72°38'33.9661"	D	24°51'46.0093"	72°38'34.3137"
सीमा स्तम्भ	अक्षान्तर (Latitude)	देशान्तर (Longitude)															
A	24°51'45.2164"	72°38'41.3827"															
B	24°51'42.6366"	72°38'41.0350"															
C	24°51'43.4295"	72°38'33.9661"															
D	24°51'46.0093"	72°38'34.3137"															

  
 (चन्दन कुमार)  
 खनि अभियन्ता, सिरौही

राजस्थान सरकार

## कार्यालय खनि अभियन्ता, खान एवं भू-विज्ञान विभाग, सिरौही


क्र.सं.	विवरण	प्लॉट का विवरण															
1	प्लॉट क्रमांक	23/2023															
2	खनिज	ग्रेनाइट															
3	कार्यालय का नाम जहाँ खननपट्टा आता है	खनि अभियन्ता, सिरौही															
4	प्लॉट का राजस्व ग्राम तहसील व जिला	खसरा संख्या 411 राजस्व ग्राम- फलवदी तहसील- सिरौही जिला- सिरौही															
5	प्लॉट का क्षेत्रफल	1.60 हेक्टेयर															
6	स्थिरमाटक	रुपये 96,000/- (अक्षरे छियानवे हजार रुपये मात्र) आरएमएमसीआर 2017 के शिड्युल III के अनुसार तथा समय-समय पर होने वाले संशोधनों के अनुसार															
7	भूमि का प्रकार	किस्म- मगरी, राज. सरकार															
8	प्लॉट के सीमा स्तम्भ के अक्षांतर व देशान्तर	<table border="1"> <thead> <tr> <th>सीमा स्तम्भ</th> <th>अक्षांतर (Latitude)</th> <th>देशान्तर (Longitude)</th> </tr> </thead> <tbody> <tr> <td>A</td> <td>24°51'46.0093"</td> <td>72°38'34.3137"</td> </tr> <tr> <td>B</td> <td>24°51'43.4295"</td> <td>72°38'33.9661"</td> </tr> <tr> <td>C</td> <td>24°51'44.2224"</td> <td>72°38'26.8971"</td> </tr> <tr> <td>D</td> <td>24°51'46.8021"</td> <td>72°38'27.2447"</td> </tr> </tbody> </table>	सीमा स्तम्भ	अक्षांतर (Latitude)	देशान्तर (Longitude)	A	24°51'46.0093"	72°38'34.3137"	B	24°51'43.4295"	72°38'33.9661"	C	24°51'44.2224"	72°38'26.8971"	D	24°51'46.8021"	72°38'27.2447"
सीमा स्तम्भ	अक्षांतर (Latitude)	देशान्तर (Longitude)															
A	24°51'46.0093"	72°38'34.3137"															
B	24°51'43.4295"	72°38'33.9661"															
C	24°51'44.2224"	72°38'26.8971"															
D	24°51'46.8021"	72°38'27.2447"															

  
(चन्दन कुमार)  
खनि अभियन्ता, सिरौही

राजस्थान सरकार

## कार्यालय खनि अभियन्ता, खान एवं भू-विज्ञान विभाग, सिरोही

क्र.सं.	विवरण	प्लॉट का विवरण															
1	प्लॉट क्रमांक	22/2023															
2	खनिज	ग्रेनाईट															
3	कार्यालय का नाम जहा खननपट्टा आता है	खनि अभियन्ता, सिरोही															
4	प्लॉट का राजस्व ग्राम तहसील व जिला	खसरा संख्या 411 राजस्व ग्राम- फलवदी तहसील- सिरोही जिला- सिरोही															
5	प्लॉट का क्षेत्रफल	1.60 हैक्टेयर															
6	स्थिरमाटक	रुपये 96,000/- (अक्षरे छियानवे हजार रुपये मात्र) आरएमएमसीआर 2017 के शिड्युल III के अनुसार तथा समय-समय पर होने वाले संशोधनों के अनुसार															
7	भूमि का प्रकार	किस्म- मगरी, राज. सरकार															
8	प्लॉट के सीमा स्तम्भ के अक्षान्तर व देशान्तर	<table border="1"> <thead> <tr> <th>सीमा स्तम्भ</th> <th>अक्षान्तर (Latitude)</th> <th>देशान्तर (Longitude)</th> </tr> </thead> <tbody> <tr> <td>A</td> <td>24°51'46.8021"</td> <td>72°38'27.2447"</td> </tr> <tr> <td>B</td> <td>24°51'44.2224"</td> <td>72°38'26.8971"</td> </tr> <tr> <td>C</td> <td>24°51'45.0151"</td> <td>72°38'19.8282"</td> </tr> <tr> <td>D</td> <td>24°51'47.5948"</td> <td>72°38'20.1757"</td> </tr> </tbody> </table>	सीमा स्तम्भ	अक्षान्तर (Latitude)	देशान्तर (Longitude)	A	24°51'46.8021"	72°38'27.2447"	B	24°51'44.2224"	72°38'26.8971"	C	24°51'45.0151"	72°38'19.8282"	D	24°51'47.5948"	72°38'20.1757"
सीमा स्तम्भ	अक्षान्तर (Latitude)	देशान्तर (Longitude)															
A	24°51'46.8021"	72°38'27.2447"															
B	24°51'44.2224"	72°38'26.8971"															
C	24°51'45.0151"	72°38'19.8282"															
D	24°51'47.5948"	72°38'20.1757"															

  
 (चन्दन कुमार)  
 खनि अभियन्ता, सिरोही



राजस्थान सरकार

## कार्यालय खनि अभियन्ता, खान एवं भू-विज्ञान विभाग, सिरौही

क्र.सं.	विवरण	प्लॉट का विवरण															
1	प्लॉट क्रमांक	21/2023															
2	खनिज	ग्रेनाईट															
3	कार्यालय का नाम जहा खननपट्टा आता है	खनि अभियन्ता, सिरौही															
4	प्लॉट का राजस्व ग्राम तहसील व जिला	खसरा संख्या 411 राजस्व ग्राम- फलवदी तहसील- सिरौही जिला- सिरौही															
5	प्लॉट का क्षेत्रफल	1.60 हेक्टेयर															
6	स्थिरमाटकं	रुपये 96,000/- (अक्षरे छियानवे हजार रुपये मात्र) आरएमएमसीआर 2017 के शिड्युल III के अनुसार तथा समय-समय पर होने वाले संशोधनो के अनुसार															
7	भूमि का प्रकार	किस्म- मगरी, राज. सरकार															
8	प्लॉट के सीमा स्तम्भ के अक्षान्तर व देशान्तर	<table border="1"> <thead> <tr> <th>सीमा स्तम्भ</th> <th>अक्षान्तर (Latitude)</th> <th>देशान्तर (Longitude)</th> </tr> </thead> <tbody> <tr> <td>A</td> <td>24°51'47.5948"</td> <td>72°38'20.1757"</td> </tr> <tr> <td>B</td> <td>24°51'45.0151"</td> <td>72°38'19.8282"</td> </tr> <tr> <td>C</td> <td>24°51'45.8077"</td> <td>72°38'12.7592"</td> </tr> <tr> <td>D</td> <td>24°51'48.3874"</td> <td>72°38'13.1067"</td> </tr> </tbody> </table>	सीमा स्तम्भ	अक्षान्तर (Latitude)	देशान्तर (Longitude)	A	24°51'47.5948"	72°38'20.1757"	B	24°51'45.0151"	72°38'19.8282"	C	24°51'45.8077"	72°38'12.7592"	D	24°51'48.3874"	72°38'13.1067"
सीमा स्तम्भ	अक्षान्तर (Latitude)	देशान्तर (Longitude)															
A	24°51'47.5948"	72°38'20.1757"															
B	24°51'45.0151"	72°38'19.8282"															
C	24°51'45.8077"	72°38'12.7592"															
D	24°51'48.3874"	72°38'13.1067"															




(चन्दन कुमार)

खनि अभियन्ता, सिरौही

राजस्थान सरकार

## कार्यालय खनि अभियन्ता, खान एवं भू-विज्ञान विभाग, सिरोंही

क्र.सं.	विवरण	प्लॉट का विवरण															
1	प्लॉट क्रमांक	16 / 2023															
2	खनिज	ग्रेनाइट															
3	कार्यालय का नाम जहाँ खननपट्टा आता है	खनि अभियन्ता, सिरोंही															
4	प्लॉट का राजस्व ग्राम तहसील व जिला	खसरा संख्या 411 राजस्व ग्राम- फलवदी तहसील- सिरोंही जिला- सिरोंही															
5	प्लॉट का क्षेत्रफल	2.00 हेक्टेयर															
6	स्थिरमाटक	रुपये 1,20,000/- (अक्षरे एक लाख बीस हजार रुपये मात्र) आरएमएमसीआर 2017 के शिड्युल III के अनुसार तथा समय-समय पर होने वाले संशोधनों के अनुसार															
7	भूमि का प्रकार	किस्म- मगरी, राज. सरकार															
8	प्लॉट के सीमा स्तम्भ के अक्षान्तर व देशान्तर	<table border="1"> <thead> <tr> <th>सीमा स्तम्भ</th> <th>अक्षान्तर (Latitude)</th> <th>देशान्तर (Longitude)</th> </tr> </thead> <tbody> <tr> <td>A</td> <td>24°51'52.4587"</td> <td>72°38'35.1827"</td> </tr> <tr> <td>B</td> <td>24°51'46.0093"</td> <td>72°38'34.3137"</td> </tr> <tr> <td>C</td> <td>24°51'46.4057"</td> <td>72°38'30.7792"</td> </tr> <tr> <td>D</td> <td>24°51'52.8551"</td> <td>72°38'31.6482"</td> </tr> </tbody> </table>	सीमा स्तम्भ	अक्षान्तर (Latitude)	देशान्तर (Longitude)	A	24°51'52.4587"	72°38'35.1827"	B	24°51'46.0093"	72°38'34.3137"	C	24°51'46.4057"	72°38'30.7792"	D	24°51'52.8551"	72°38'31.6482"
सीमा स्तम्भ	अक्षान्तर (Latitude)	देशान्तर (Longitude)															
A	24°51'52.4587"	72°38'35.1827"															
B	24°51'46.0093"	72°38'34.3137"															
C	24°51'46.4057"	72°38'30.7792"															
D	24°51'52.8551"	72°38'31.6482"															




(चन्दन कुमार)

खनि अभियन्ता, सिरोंही

राजस्थान सरकार

## कार्यालय खनि अभियन्ता, खान एवं भू-विज्ञान विभाग, सिरौही

क्र.सं.	विवरण	प्लॉट का विवरण															
1	प्लॉट क्रमांक	15/2023															
2	खनिज	ग्रेनाईट															
3	कार्यालय का नाम जहां खननपट्टा आता है	खनि अभियन्ता, सिरौही															
4	प्लॉट का राजस्व ग्राम तहसील व जिला	खसरा संख्या 411 राजस्व ग्राम- फलवदी तहसील- सिरौही जिला- सिरौही															
5	प्लॉट का क्षेत्रफल	2.00 हैक्टेयर															
6	स्थिरमाटक	रुपये 1,20,000/- (अक्षरे एक लाख बीस हजार रुपये मात्र) आरएमएमसीआर 2017 के शिड्युल III के अनुसार तथा समय-समय पर होने वाले संशोधनों के अनुसार															
7	भूमि का प्रकार	किस्म- मगरी, राज. सरकार															
8	प्लॉट के सीमा स्तम्भ के अक्षान्तर व देशान्तर	<table border="1"> <thead> <tr> <th>सीमा स्तम्भ</th> <th>अक्षान्तर (Latitude)</th> <th>देशान्तर (Longitude)</th> </tr> </thead> <tbody> <tr> <td>A</td> <td>24°51'52.8551"</td> <td>72°38'31.6482"</td> </tr> <tr> <td>B</td> <td>24°51'46.4057"</td> <td>72°38'30.7792"</td> </tr> <tr> <td>C</td> <td>24°51'46.8021"</td> <td>72°38'27.2447"</td> </tr> <tr> <td>D</td> <td>24°51'53.2515"</td> <td>72°38'28.1136"</td> </tr> </tbody> </table>	सीमा स्तम्भ	अक्षान्तर (Latitude)	देशान्तर (Longitude)	A	24°51'52.8551"	72°38'31.6482"	B	24°51'46.4057"	72°38'30.7792"	C	24°51'46.8021"	72°38'27.2447"	D	24°51'53.2515"	72°38'28.1136"
सीमा स्तम्भ	अक्षान्तर (Latitude)	देशान्तर (Longitude)															
A	24°51'52.8551"	72°38'31.6482"															
B	24°51'46.4057"	72°38'30.7792"															
C	24°51'46.8021"	72°38'27.2447"															
D	24°51'53.2515"	72°38'28.1136"															

  
 (चन्दन कुमार)  
 खनि अभियन्ता, सिरौही

राजस्थान सरकार

## कार्यालय खनि अभियन्ता, खान एवं भू-विज्ञान विभाग, सिरोंही


क्र.सं.	विवरण	प्लॉट का विवरण															
1	प्लॉट क्रमांक	14/2023															
2	खनिज	ग्रेनाइट															
3	कार्यालय का नाम जहां खननपट्टा आता है	खनि अभियन्ता, सिरोंही															
4	प्लॉट का राजस्व ग्राम तहसील व जिला	खसरा संख्या 411 राजस्व ग्राम- फलवदी तहसील- सिरोंही जिला- सिरोंही															
5	प्लॉट का क्षेत्रफल	2.00 हैक्टेयर															
6	स्थिरभाटक	रुपये 1,20,000/- (अक्षरे एक लाख बीस हजार रुपये मात्र) आरएमएमसीआर 2017 के शिड्युल III के अनुसार तथा समय-समय पर होने वाले संशोधनों के अनुसार															
7	भूमि का प्रकार	किस्म- मगरी, राज. सरकार															
8	प्लॉट के सीमा स्तम्भ के अक्षान्तर व देशान्तर	<table border="1"> <thead> <tr> <th>सीमा स्तम्भ</th> <th>अक्षान्तर (Latitude)</th> <th>देशान्तर (Longitude)</th> </tr> </thead> <tbody> <tr> <td>A</td> <td>24°51'53.2515"</td> <td>72°38'28.1136"</td> </tr> <tr> <td>B</td> <td>24°51'46.8021"</td> <td>72°38'27.2447"</td> </tr> <tr> <td>C</td> <td>24°51'47.1985"</td> <td>72°38'23.7102"</td> </tr> <tr> <td>D</td> <td>24°51'53.6479"</td> <td>72°38'24.5791"</td> </tr> </tbody> </table>	सीमा स्तम्भ	अक्षान्तर (Latitude)	देशान्तर (Longitude)	A	24°51'53.2515"	72°38'28.1136"	B	24°51'46.8021"	72°38'27.2447"	C	24°51'47.1985"	72°38'23.7102"	D	24°51'53.6479"	72°38'24.5791"
सीमा स्तम्भ	अक्षान्तर (Latitude)	देशान्तर (Longitude)															
A	24°51'53.2515"	72°38'28.1136"															
B	24°51'46.8021"	72°38'27.2447"															
C	24°51'47.1985"	72°38'23.7102"															
D	24°51'53.6479"	72°38'24.5791"															

(चन्दन कुमार)  
खनि अभियन्ता, सिरोंही

राजस्थान सरकार

## कार्यालय खनि अभियन्ता, खान एवं भू-विज्ञान विभाग, सिरौही


क्र.सं.	विवरण	प्लॉट का विवरण															
1	प्लॉट क्रमांक	13/2023															
2	खनिज	ग्रेनाइट															
3	कार्यालय का नाम जहां खननपट्टा आता है	खनि अभियन्ता, सिरौही															
4	प्लॉट का राजस्व ग्राम तहसील व जिला	खसरा संख्या 411 राजस्व ग्राम- फलवदी तहसील- सिरौही जिला- सिरौही															
5	प्लॉट का क्षेत्रफल	2.00 हेक्टेयर															
6	स्थिरभाटक	रुपये 1,20,000/- (अक्षरे एक लाख बीस हजार रुपये मात्र) आरएमएमसीआर 2017 के शिड्युल III के अनुसार तथा समय-समय पर होने वाले संशोधनों के अनुसार															
7	भूमि का प्रकार	किस्म- मगरी, राज. सरकार															
8	प्लॉट के सीमा स्तम्भ के अक्षान्तर व देशान्तर	<table border="1"> <thead> <tr> <th>सीमा स्तम्भ</th> <th>अक्षान्तर. (Latitude)</th> <th>देशान्तर (Longitude)</th> </tr> </thead> <tbody> <tr> <td>A</td> <td>24°51'53.6479"</td> <td>72°38'24.5791"</td> </tr> <tr> <td>B</td> <td>24°51'47.1985"</td> <td>72°38'23.7102"</td> </tr> <tr> <td>C</td> <td>24°51'47.5948"</td> <td>72°38'20.1757"</td> </tr> <tr> <td>D</td> <td>24°51'54.0442"</td> <td>72°38'21.0445"</td> </tr> </tbody> </table>	सीमा स्तम्भ	अक्षान्तर. (Latitude)	देशान्तर (Longitude)	A	24°51'53.6479"	72°38'24.5791"	B	24°51'47.1985"	72°38'23.7102"	C	24°51'47.5948"	72°38'20.1757"	D	24°51'54.0442"	72°38'21.0445"
सीमा स्तम्भ	अक्षान्तर. (Latitude)	देशान्तर (Longitude)															
A	24°51'53.6479"	72°38'24.5791"															
B	24°51'47.1985"	72°38'23.7102"															
C	24°51'47.5948"	72°38'20.1757"															
D	24°51'54.0442"	72°38'21.0445"															

  
(चन्दन कुमार)  
खनि अभियन्ता, सिरौही

राजस्थान सरकार

## कार्यालय खनि अभियन्ता, खान एवं भू-विज्ञान विभाग, सिरौही

क्र.सं.	विवरण	प्लॉट का विवरण															
1	प्लॉट क्रमांक	11/2023															
2	खनिज	ग्रेनाईट															
3	कार्यालय का नाम जहां खननपट्टा आता है	खनि अभियन्ता, सिरौही															
4	प्लॉट का राजस्व ग्राम तहसील व जिला	खसरा संख्या 411 राजस्व ग्राम- फलवदी तहसील- सिरौही जिला- सिरौही															
5	प्लॉट का क्षेत्रफल	2.00 हेक्टेयर															
6	स्थिरमाटक	रुपये 1,20,000/- (अक्षरे एक लाख बीस हजार रुपये मात्र) आरएमएमसीआर 2017 के शिड्युल III के अनुसार तथा समय-समय पर होने वाले संशोधनों के अनुसार															
7	भूमि का प्रकार	किस्म- मगरी, राज. सरकार															
8	प्लॉट के सीमा स्तम्भ के अक्षान्तर व देशान्तर	<table border="1"> <thead> <tr> <th>सीमा स्तम्भ</th> <th>अक्षान्तर (Latitude)</th> <th>देशान्तर (Longitude)</th> </tr> </thead> <tbody> <tr> <td>A</td> <td>24°51'54.4406"</td> <td>72°38'17.5100"</td> </tr> <tr> <td>B</td> <td>24°51'47.9911"</td> <td>72°38'16.6412"</td> </tr> <tr> <td>C</td> <td>24°51'48.3874"</td> <td>72°38'13.1067"</td> </tr> <tr> <td>D</td> <td>24°51'54.8369"</td> <td>72°38'13.9754"</td> </tr> </tbody> </table>	सीमा स्तम्भ	अक्षान्तर (Latitude)	देशान्तर (Longitude)	A	24°51'54.4406"	72°38'17.5100"	B	24°51'47.9911"	72°38'16.6412"	C	24°51'48.3874"	72°38'13.1067"	D	24°51'54.8369"	72°38'13.9754"
सीमा स्तम्भ	अक्षान्तर (Latitude)	देशान्तर (Longitude)															
A	24°51'54.4406"	72°38'17.5100"															
B	24°51'47.9911"	72°38'16.6412"															
C	24°51'48.3874"	72°38'13.1067"															
D	24°51'54.8369"	72°38'13.9754"															

  
(चन्दन कुमार)  
खनि अभियन्ता, सिरौही

राजस्थान सरकार

## कार्यालय खनि अभियन्ता, खान एवं भू-विज्ञान विभाग, सिरौही


क्र.सं.	विवरण	प्लॉट का विवरण															
1	प्लॉट क्रमांक	6/2023															
2	खनिज	ग्रेनाइट															
3	कार्यालय का नाम जहां खननपट्टा आता है	खनि अभियन्ता, सिरौही															
4	प्लॉट का राजस्व ग्राम तहसील व जिला	खसरा संख्या 411 राजस्व ग्राम- फलवदी तहसील- सिरौही जिला- सिरौही															
5	प्लॉट का क्षेत्रफल	2.00 हेक्टेयर															
6	वार्षिक स्थिरभाटक	रुपये 1,62,000/- (अक्षरें एक लाख वासठ हजार रुपये मात्र) आरएमएमसीआर 2017 के शिड्युल के अनुसार तथा समय-समय पर होने वाले संशोधनों के अनुसार															
7	भूमि का प्रकार	किस्म- मगरी, राज. सस्कार															
8	प्लॉट के सीमा स्तम्भ के अक्षान्तर व देशान्तर	<table border="1"> <thead> <tr> <th>सीमा स्तम्भ</th> <th>अक्षान्तर (Latitude)</th> <th>देशान्तर (Longitude)</th> </tr> </thead> <tbody> <tr> <td>A</td> <td>24°51'58.9081"</td> <td>72°38'36.0518"</td> </tr> <tr> <td>B</td> <td>24°51'52.4587"</td> <td>72°38'35.1827"</td> </tr> <tr> <td>C</td> <td>24°51'52.8551"</td> <td>72°38'31.6482"</td> </tr> <tr> <td>D</td> <td>24°51'59.3045"</td> <td>72°38'32.5172"</td> </tr> </tbody> </table>	सीमा स्तम्भ	अक्षान्तर (Latitude)	देशान्तर (Longitude)	A	24°51'58.9081"	72°38'36.0518"	B	24°51'52.4587"	72°38'35.1827"	C	24°51'52.8551"	72°38'31.6482"	D	24°51'59.3045"	72°38'32.5172"
सीमा स्तम्भ	अक्षान्तर (Latitude)	देशान्तर (Longitude)															
A	24°51'58.9081"	72°38'36.0518"															
B	24°51'52.4587"	72°38'35.1827"															
C	24°51'52.8551"	72°38'31.6482"															
D	24°51'59.3045"	72°38'32.5172"															

*Chandank*  
(चन्दन कुमार)  
खनि अभियन्ता, सिरौही

राजस्थान सरकार

## कार्यालय खनि अभियन्ता, खान एवं भू-विज्ञान विभाग, सिरोंही

क्र.सं.	विवरण	प्लॉट का विवरण															
1	प्लॉट क्रमांक	5/2023															
2	खनिज	ग्रेनाइट															
3	कार्यालय का नाम जहां खननपट्टा आता है	खनि अभियन्ता, सिरोंही															
4	प्लॉट का राजस्व ग्राम तहसील व जिला	खसरा संख्या 411 राजस्व ग्राम- फलयदी तहसील- सिरोंही जिला- सिरोंही															
5	प्लॉट का क्षेत्रफल	2.00 हेक्टेयर															
6	वार्षिक स्थिरभाटक	रुपये 1,62,000/- (अक्षरे एक लाख बासठ हजार रुपये मात्र) आरएमएमसीआर 2017 के शिड्युल III के अनुसार तथा समय-समय पर होने वाले संशोधनों के अनुसार															
7	भूमि का प्रकार	किस्म- मगरी, राज. सरकार															
8	प्लॉट के सीमा स्तम्भ के अक्षान्तर व देशान्तर	<table border="1"> <thead> <tr> <th>सीमा स्तम्भ</th> <th>अक्षान्तर (Latitude)</th> <th>देशान्तर (Longitude)</th> </tr> </thead> <tbody> <tr> <td>A</td> <td>24°51'59.3045"</td> <td>72°38'32.5172"</td> </tr> <tr> <td>B</td> <td>24°51'52.8551"</td> <td>72°38'31.6482"</td> </tr> <tr> <td>C</td> <td>24°51'53.2515"</td> <td>72°38'28.1136"</td> </tr> <tr> <td>D</td> <td>24°51'59.7009"</td> <td>72°38'28.9826"</td> </tr> </tbody> </table>	सीमा स्तम्भ	अक्षान्तर (Latitude)	देशान्तर (Longitude)	A	24°51'59.3045"	72°38'32.5172"	B	24°51'52.8551"	72°38'31.6482"	C	24°51'53.2515"	72°38'28.1136"	D	24°51'59.7009"	72°38'28.9826"
सीमा स्तम्भ	अक्षान्तर (Latitude)	देशान्तर (Longitude)															
A	24°51'59.3045"	72°38'32.5172"															
B	24°51'52.8551"	72°38'31.6482"															
C	24°51'53.2515"	72°38'28.1136"															
D	24°51'59.7009"	72°38'28.9826"															


  
 (चन्दन कुमार)  
 खनि अभियन्ता, सिरोंही



राजस्थान सरकार

## कार्यालय खनि अभियन्ता, खान एवं भू-विज्ञान विभाग, सिरौही


क्र.सं.	विवरण	प्लॉट का विवरण															
1	प्लॉट क्रमांक	4/2023															
2	खनिज	ग्रेनाइट															
3	कार्यालय का नाम जहाँ खननपट्टा आता है	खनि अभियन्ता, सिरौही															
4	प्लॉट का राजस्व ग्राम तहसील व जिला	खसरा संख्या 411 राजस्व ग्राम- फलवदी तहसील- सिरौही जिला- सिरौही															
5	प्लॉट का क्षेत्रफल	2.00 हेक्टेयर															
6	वार्षिक स्थिरभाटक	रुपये 1,62,000/- (अक्षरे एक लाख बासठ हजार रुपये मात्र) आरएमएमसीआर 2017 के शिड्युल III के अनुसार तथा समय-समय पर होने वाले संशोधनो के अनुसार															
7	भूमि का प्रकार	किस्म- मगरी, राज. सरकार															
8	प्लॉट के सीमा स्तम्भ के अक्षान्तर व देशान्तर	<table border="1"> <thead> <tr> <th>सीमा स्तम्भ</th> <th>अक्षान्तर (Latitude)</th> <th>देशान्तर (Longitude)</th> </tr> </thead> <tbody> <tr> <td>A</td> <td>24°51'59.7009"</td> <td>72°38'28.9826"</td> </tr> <tr> <td>B</td> <td>24°51'53.2515"</td> <td>72°38'28.1136"</td> </tr> <tr> <td>C</td> <td>24°51'53.6479"</td> <td>72°38'24.5791"</td> </tr> <tr> <td>D</td> <td>24°52'00.0973"</td> <td>72°38'25.4480"</td> </tr> </tbody> </table>	सीमा स्तम्भ	अक्षान्तर (Latitude)	देशान्तर (Longitude)	A	24°51'59.7009"	72°38'28.9826"	B	24°51'53.2515"	72°38'28.1136"	C	24°51'53.6479"	72°38'24.5791"	D	24°52'00.0973"	72°38'25.4480"
सीमा स्तम्भ	अक्षान्तर (Latitude)	देशान्तर (Longitude)															
A	24°51'59.7009"	72°38'28.9826"															
B	24°51'53.2515"	72°38'28.1136"															
C	24°51'53.6479"	72°38'24.5791"															
D	24°52'00.0973"	72°38'25.4480"															

  
 (चन्दन कुमार)  
 खनि अभियन्ता, सिरौही

राजस्थान सरकार

## कार्यालय खनि अभियन्ता, खान एवं भू-विज्ञान विभाग, सिरौही

क्र.सं.	विवरण	प्लॉट का विवरण															
1	प्लॉट क्रमांक	3/2023															
2	खनिज	ग्रेनाइट															
3	कार्यालय का नाम जहाँ खननपट्टा आता है	खनि अभियन्ता, सिरौही															
4	प्लॉट का राजस्व ग्राम तहसील व जिला	खसरा संख्या 411 राजस्व ग्राम- फलवदी तहसील- सिरौही जिला- सिरौही															
5	प्लॉट का क्षेत्रफल	2.00 हैक्टेयर															
6	वार्षिक स्थिरभाटक	रुपये 1,62,000/- (अक्षरे एक लाख वासठ हजार रुपये मात्र) आरएमएमसीआर 2017 के शिड्युल III के अनुसार तथा समय-समय पर होने वाले संशोधनों के अनुसार															
7	भूमि का प्रकार	किस्म- मगरी, राज. सरकार															
8	प्लॉट के सीमा स्तम्भ के अक्षान्तर व देशान्तर	<table border="1"> <thead> <tr> <th>सीमा स्तम्भ</th> <th>अक्षान्तर (Latitude)</th> <th>देशान्तर (Longitude)</th> </tr> </thead> <tbody> <tr> <td>A</td> <td>24°52'00.0973"</td> <td>72°38'25.4480"</td> </tr> <tr> <td>B</td> <td>24°51'53.6479"</td> <td>72°38'24.5791"</td> </tr> <tr> <td>C</td> <td>24°51'54.0442"</td> <td>72°38'21.0445"</td> </tr> <tr> <td>D</td> <td>24°52'00.4936"</td> <td>72°38'21.9134"</td> </tr> </tbody> </table>	सीमा स्तम्भ	अक्षान्तर (Latitude)	देशान्तर (Longitude)	A	24°52'00.0973"	72°38'25.4480"	B	24°51'53.6479"	72°38'24.5791"	C	24°51'54.0442"	72°38'21.0445"	D	24°52'00.4936"	72°38'21.9134"
सीमा स्तम्भ	अक्षान्तर (Latitude)	देशान्तर (Longitude)															
A	24°52'00.0973"	72°38'25.4480"															
B	24°51'53.6479"	72°38'24.5791"															
C	24°51'54.0442"	72°38'21.0445"															
D	24°52'00.4936"	72°38'21.9134"															

  
(चन्दन कुमार)  
खनि अभियन्ता, सिरौही

**राजस्थान-सरकार**

कार्यालय खनि अभियन्ता, खान एवं भूविज्ञान विभाग, भीलवाड़ा (राज.)  
EMAIL ID- ME.BHILWARA@RAJASTHAN.GOV.IN PHONE NO. 01482-240262

क्र.सं.	प्लॉट विवरण			
1	प्लॉट क्रमांक	282		
2	खनिज	ग्रेनाइट		
3	कार्यालय का नाग जहाँ प्लॉट आता हैं	खनि अभियन्ता, भीलवाड़ा		
4	प्लॉट का राजस्व ग्राम, तहसील, जिला	राजस्व ग्राम इन्द्रपुरा तहसील आसीन्द जिला भीलवाड़ा		
5	प्लॉट का क्षेत्रफल	01.9500 हेक्टेयर		
6	स्थिर भाटक	रूपये 1,57,950/-प्रतिवर्ष एवं समय-समय पर होने वाले संशोधनानुसार		
7	भूमि का प्रकार	चारागाह भूमि ख.नं.-298		
8	प्लॉट के सीमा स्तम्भों के अक्षांतर (Latitude) व देशान्तर (Longitude)	सीमा स्तम्भ	अक्षांतर (Latitude)	देशान्तर (Longitude)
		A	25° 44' 58.05234"	74° 17' 11.25328"
		B	25° 44' 57.22800"	74° 17' 14.72534"
		C	25° 44' 51.04509"	74° 17' 12.93456"
		D	25° 44' 51.86943"	74° 17' 09.46255"


*Arvind*  
(जिनेश हुमड़)  
खनि अभियन्ता,  
भीलवाड़ा

**राजस्थान-सरकार**

कार्यालय खनि अभियन्ता, खान एवं भूविज्ञान विभाग, भीलवाड़ा (राज.)

EMAIL ID- ME.BHILWARA@RAJASTHAN.GOV.IN PHONE NO. 01482-240262

क्र.सं.	प्लॉट विवरण			
1	प्लॉट क्रमांक	279		
2	खनिज	ग्रेनाईट		
3	कार्यालय का नाम जहाँ प्लॉट आता है	खनि अभियन्ता, भीलवाड़ा		
4	प्लॉट का राजस्व ग्राम, तहसील, जिला	राजस्व ग्राम ईन्द्रपुरा तहसील आसीन्द जिला भीलवाड़ा		
5	प्लॉट का क्षेत्रफल	01.7733 हैक्टेयर		
6	स्थिर भाटक	रूपये 1,43,694/-प्रतिवर्ष एवं समय-समय पर होने वाले संशोधनानुसार		
7	भूमि का प्रकार	चारागाह भूमि ख.नं.-298		
8	प्लॉट के सीमा स्तम्भों के अक्षान्तर (Latitude) व देशान्तर (Longitude)	सीमा स्तम्भ	देशान्तर (Longitude)	
			अक्षान्तर (Latitude)	
		A	25° 44' 44.64159"	74° 17' 08.70582"
		B	25° 44' 46.67112"	74° 17' 04.24817"
		C	25° 44' 48.18567"	74° 17' 04.68657"
		D	25° 44' 47.36137"	74° 17' 08.15856"
		E	25° 44' 49.61366"	74° 17' 08.81052"
F	25° 44' 48.58068"	74° 17' 13.16132"		

  
 (जिनेश हुमड़)  
 खनि अभियन्ता,  
 भीलवाड़ा

**राजस्थान-सरकार**

कार्यालय खनि अभियन्ता, खान एवं भूविज्ञान विभाग, भीलवाड़ा (राज.)  
EMAIL ID- ME.BHILWARA@RAJASTHAN.GOV.IN PHONE NO. 01482-240262

क्र.सं.	प्लॉट विवरण			
1	प्लॉट क्रमांक	278		
2	खनिज	ग्रेनाइट		
3	कार्यालय का नाम जहाँ प्लॉट आता है	खनि अभियन्ता, भीलवाड़ा		
4	प्लॉट का राजस्व ग्राम, तहसील, जिला	राजस्व ग्राम इन्द्रपुरा तहसील आसीन्द जिला भीलवाड़ा		
5	प्लॉट का क्षेत्रफल	01.6534 हेक्टर		
6	स्थिर भाटक	रूपये 1,33,974/- प्रतिवर्ष एवं समय-समय पर होने वाले राशोधनानुसार		
7	भूमि का प्रकार	चारागाह भूमि ख.नं.-371, 298		
8	प्लॉट के सीमा स्तम्भों के अक्षान्तर (Latitude) व देशान्तर (Longitude)	सीमा स्तम्भ	अक्षान्तर (Latitude)	देशान्तर (Longitude)
		A	25° 44' 45.16386"	74° 17' 09.29655"
		B	25° 44' 48.58068"	74° 17' 13.16132"
		C	25° 44' 47.68898"	74° 17' 16.91690"
		D	25° 44' 43.00716"	74° 17' 11.62124"

*Chaudhary*  
(जिनेश हुमड़)  
खनि अभियन्ता,  
भीलवाड़ा

## राजस्थान-सरकार

कार्यालय खनि अभियन्ता, खान एवं भूविज्ञान विभाग, भीलवाड़ा (राज.)  
EMAIL ID- ME.BHILWARA@RAJASTHAN.GOV.IN PHONE NO. 01482-240262

क्र.सं.	प्लॉट विवरण			
1	प्लॉट क्रमांक	277		
2	खनिज	ग्रेनाइट		
3	कार्यालय का नाम जहाँ प्लॉट आता है	खनि अभियन्ता, भीलवाड़ा		
4	प्लॉट का राजस्व ग्राम, तहसील, जिला	राजस्व ग्राम इन्द्रपुरा तहसील आसीन्द जिला भीलवाड़ा		
5	प्लॉट का क्षेत्रफल	01.6108 हेक्टेयर		
6	स्थिर भाटक	रूपये 1,30,491/-प्रतिवर्ष एवं समय-समय पर होने वाले संशोधनानुसार		
7	भूमि का प्रकार	चारागाह भूमि ख.नं.-371, 298		
8	प्लॉट के सीमा स्तम्भों के अक्षान्तर (Latitude) व देशान्तर (Longitude)	सीमा स्तम्भ	अक्षान्तर (Latitude)	देशान्तर (Longitude)
A		25° 44' 41.64422"	74° 17' 05.31559"	
B		25° 44' 45.16386"	74° 17' 09.29655"	
C		25° 44' 43.00716"	74° 17' 11.62124"	
D		25° 44' 38.63691"	74° 17' 06.67816"	

*(जिनेश हुमड़)*  
(जिनेश हुमड़)  
खनि अभियन्ता,  
भीलवाड़ा

**राजस्थान-सरकार**

कार्यालय खनि अभियन्ता, खान एवं भूविज्ञान विभाग, भीलवाड़ा (राज.)  
EMAIL ID- ME.BHILWARA@RAJASTHAN.GOV.IN PHONE NO. 01482-240262

क्र.सं.	प्लॉट विवरण			
1	प्लॉट क्रमांक	276		
2	खनिज	ग्रेनाइट		
3	कार्यालय का नाम जहाँ प्लॉट आता है	खनि अभियन्ता, भीलवाड़ा		
4	प्लॉट का राजस्व ग्राम, तहसील, जिला	राजस्व ग्राम ईन्द्रपुरा तहसील आसीन्द जिला भीलवाड़ा		
5	प्लॉट का क्षेत्रफल	01.7954 हेक्टेयर		
6	स्थिर भाटक	रूपये 1,45,476/-प्रतिवर्ष एवं समय-समय पर होने वाले संशोधनानुसार		
7	भूमि का प्रकार	चारागाह भूमि ख.नं.-371		
8	प्लॉट के सीमा स्तम्भों के अक्षान्तर (Latitude) व देशान्तर (Longitude)	सीमा स्तम्भ	अक्षान्तर (Latitude)	देशान्तर (Longitude)
		A	25° 44' 33.75796"	74° 16' 59.49669"
		B	25° 44' 39.85449"	74° 17' 03.29131"
		C	25° 44' 41.64422"	74° 17' 05.31559"
		D	25° 44' 38.63691"	74° 17' 06.67816"
		E	25° 44' 33.76619"	74° 17' 01.16919"

*Amish*  
(जिनैश हुमड़)  
खनि अभियन्ता,  
भीलवाड़ा

**राजस्थान-सरकार**

कार्यालय खनि अभियन्ता, खान एवं भूविज्ञान विभाग, भीलवाड़ा (राज.)  
EMAIL ID- ME.BHILWARA@RAJASTHAN.GOV.IN PHONE NO. 01482-240262

क्र.सं.	प्लॉट विवरण			
1	प्लॉट क्रमांक	275		
2	खनिज	ग्रेनाइट		
3	कार्यालय का नाम जहाँ प्लॉट आता है	खनि अभियन्ता, भीलवाड़ा		
4	प्लॉट का राजस्व ग्राम, तहसील, जिला	राजस्व ग्राम इन्द्रपुरा तहसील आसीन्द जिला भीलवाड़ा		
5	प्लॉट का क्षेत्रफल	01.9275 हेक्टेयर		
6	स्थिर भाटक	रुपये 1,56,168/-प्रतिवर्ष एवं समय-समय पर होने वाले संशोधनानुसार		
7	भूमि का प्रकार	चारागाह भूमि ख.नं.-371		
8	प्लॉट के सीमा स्तम्भों के अक्षान्तर (Latitude) व देशान्तर (Longitude)	सीमा स्तम्भ	अक्षान्तर (Latitude)	देशान्तर (Longitude)
		A	25° 44' 41.75313"	74° 16' 58.65077"
		B	25° 44' 43.63207"	74° 17' 01.57969"
		C	25° 44' 39.85449"	74° 17' 03.29131"
		D	25° 44' 33.75796"	74° 16' 59.49669"
		E	25° 44' 39.77158"	74° 16' 59.46061"

*hurd*  
(जिनेश हुमड़)  
खनि अभियन्ता,  
भीलवाड़ा



राजस्थान सरकार

## कार्यालय खनि अभियन्ता, खान एवं भू-विज्ञान विभाग प्रतापगढ़

## विवरण

क्र. सं.	बिन्दु	विवरण		
01	कार्यालय का नाम जहां प्लॉट आता है	खनि अभियन्ता, प्रतापगढ़		
02.	प्लॉट का प्रकार व प्लॉट नं.	ML प्लॉट (प्लॉट नं. 04/2024)		
03	प्लॉट का राजस्व ग्राम, तहसील व जिला	राजस्व ग्राम लोहागढ़, तहसील धरियावद व जिला प्रतापगढ़		
04.	प्लॉट का क्षेत्रफल	2.00 हेक्टेयर		
05.	खनिज	मार्बल		
06.	स्थिर भाटक	रु 2,70,000/- प्रति वर्ष एवं समय-समय पर होने वाले संशोधनानुसार		
07.	रॉयल्टी की दर	रु 320/- टन एवं समय-समय पर होने वाले संशोधनानुसार		
08.	भूमि का प्रकार	खसरा सं. 1552/1550, किस्म बिलानाम मगरी		
09	प्लॉट के सीमा स्तम्भों के अक्षान्तर व देशान्तर (सीमांकन रिपोर्ट अनुसार)	सीमा स्तम्भ	अक्षांश (LATITUDE)	देशान्तर (LONGITUDE)
		A	23° 57' 56.004011"	74° 15' 25.068902"
		B	23° 57' 58.011554"	74° 15' 22.399959"
		C	23° 58' 03.752257"	74° 15' 26.374941"
		D	23° 57' 59.864931"	74° 15' 28.651441"
<b>Demarcated Area 2.00 Hectare</b>				
10	विशेष शर्त:-	1. प्लॉट टी.एस.पी क्षेत्र में आने से सफल बोलीदाता संबंधित ग्राम पंचायत से अनापत्ति प्रमाण पत्र. अपने स्तर से लायेगा।		

21/11/24  
(एन.एल गमती)

खनि अभियन्ता, प्रतापगढ़  
खनि अभियन्ता  
खान एवं भू-विज्ञान विभाग  
प्रतापगढ़ (राज.)

**राजस्थान-सरकार**

कार्यालय खनि अभियन्ता, खान एवं भूविज्ञान विभाग, भीलवाड़ा (राज.)  
EMAIL ID- ME.BHILWARA@RAJASTHAN.GOV.IN PHONE NO. 01482-240262

क्र.सं.	प्लॉट विवरण			
1	प्लॉट क्रमांक	274		
2	खनिज	ग्रेनाइट		
3	कार्यालय का नाम जहाँ प्लॉट आता है	खनि अभियन्ता, भीलवाड़ा		
4	प्लॉट का राजस्व ग्राम, तहसील, जिला	राजस्व ग्राम इन्द्रपुरा तहसील आसीन्द जिला भीलवाड़ा		
5	प्लॉट का क्षेत्रफल	01.5281 हेक्टेयर		
6	स्थिर भाटक	रुपये 1,23,849/--प्रतिवर्ष एवं समय-समय पर होने वाले संशोधनानुसार		
7	भूमि का प्रकार	चारागाह भूमि ख.नं.-371		
8	प्लॉट के सीमा स्तम्भों के अक्षान्तर (Latitude) व देशान्तर (Longitude)	सीमा स्तम्भ	अक्षान्तर (Latitude)	देशान्तर (Longitude)
		A	25° 44' 32.28193"	74° 16' 56.81362"
		B	25° 44' 29.84397"	74° 16' 56.82826"
		C	25° 44' 28.94419"	74° 16' 55.84554"
		D	25° 44' 29.40949"	74° 16' 49.58044"
		E	25° 44' 32.26127"	74° 16' 52.62320"

*Anand*  
(जिनेश हुमड़)  
खनि अभियन्ता,  
भीलवाड़ा

## राजस्थान-सरकार

कार्यालय खनि अभियन्ता, खान एवं भूविज्ञान विभाग, भीलवाड़ा (राज.)  
EMAIL ID- ME.BHILWARA@RAJASTHAN.GOV.IN PHONE NO. 01482-240262

क्र.सं.	प्लॉट विवरण			
1	प्लॉट क्रमांक	273		
2	खनिज	ग्रेनाइट		
3	कार्यालय का नाम जहाँ प्लॉट आता है	खनि अभियन्ता, भीलवाड़ा		
4	प्लॉट का राजस्व ग्राम, तहसील, जिला	राजस्व ग्राम इन्द्रपुरा तहसील आसीन्द जिला भीलवाड़ा		
5	प्लॉट का क्षेत्रफल	01.4625 हैक्टेयर		
6	स्थिर भाटक	रुपये 1,18,503/-प्रतिवर्ष एवं समय-समय पर होने वाले संशोधनानुसार		
7	भूमि का प्रकार	चारागाह भूमि ख.नं.-371		
8	प्लॉट के सीमा स्तम्भों के अक्षांतर (Latitude) व देशान्तर (Longitude)	सीमा स्तम्भ	अक्षांतर (Latitude)	देशान्तर (Longitude)
		A	25° 44' 35.54579"	74° 16' 59.48596"
		B	25° 44' 33.75796"	74° 16' 59.49669"
		C	25° 44' 33.74470"	74° 16' 56.80487"
		D	25° 44' 32.28193"	74° 16' 56.81362"
		E	25° 44' 32.26335"	74° 16' 53.04504"
		F	25° 44' 35.51396"	74° 16' 53.02548"

*Chawal*  
(जिनेश हुमड़)  
खनि अभियन्ता,  
भीलवाड़ा

## राजस्थान-सरकार

कार्यालय खनि अभियन्ता, खान एवं भूविज्ञान विभाग, भीलवाड़ा (राज.)  
 EMAIL ID- ME.BHILWARA@RAJASTHAN.GOV.IN PHONE NO. 01482-240262

क्र.सं.	प्लॉट विवरण			
1	प्लॉट क्रमांक	272		
2	खनिज	ग्रेनाइट		
3	कार्यालय का नाम जहाँ प्लॉट आता है	खनि अभियन्ता, भीलवाड़ा		
4	प्लॉट का राजस्व ग्राम, तहसील, जिला	राजस्व ग्राम इन्द्रपुरा तहसील आसीन्द जिला भीलवाड़ा		
5	प्लॉट का क्षेत्रफल	01.4400 हेक्टेयर		
6	स्थिर भाटक	रुपये 1,16,640/-प्रतिवर्ष एवं समय-समय पर होने वाले संशोधनानुसार		
7	भूमि का प्रकार	चारागाह भूमि ख.नं.-371		
8	प्लॉट के सीमा स्तम्भों के अक्षांतर (Latitude) व देशान्तर (Longitude)	सीमा स्तम्भ	अक्षांतर (Latitude)	देशान्तर (Longitude)
		A	25° 44' 38.14628"	74° 16' 59.47036"
		B	25° 44' 35.54579"	74° 16' 59.48596"
		C	25° 44' 35.51396"	74° 16' 53.02548"
		D	25° 44' 38.11444"	74° 16' 53.00984"

*Anand*  
 (जिनेश हुमड़)  
 खनि अभियन्ता  
 भीलवाड़ा

## राजस्थान-सरकार

कार्यालय खनि अभियन्ता, खान एवं भूविज्ञान विभाग, भीलवाड़ा (राज.)  
EMAIL ID- ME.BHILWARA@RAJASTHAN.GOV.IN PHONE NO. 01482-240262

क्र.सं.	प्लॉट विवरण			
1	प्लॉट क्रमांक	271		
2	खनिज	ग्रेनाइट		
3	कार्यालय का नाम जहाँ प्लॉट आता है	खनि अभियन्ता, भीलवाड़ा		
4	प्लॉट का राजस्व ग्राम, तहसील, जिला	राजस्व ग्राम इन्द्रपुरा तहसील आसीन्द जिला भीलवाड़ा		
5	प्लॉट का क्षेत्रफल	01.4973 हैक्टेयर		
6	स्थिर भाटक	रुपये 1,21,338/-प्रतिवर्ष एवं समय-समय पर होने वाले संशोधनानुसार		
7	भूमि का प्रकार	चारागाह भूमि ख.नं.-371		
8	प्लॉट के सीमा स्तम्भों के अक्षान्तर (Latitude) व देशान्तर (Longitude)	सीमा स्तम्भ	अक्षान्तर (Latitude)	देशान्तर (Longitude)
		A	25° 44' 41.75313"	74° 16' 58.65077"
		B	25° 44' 39.77158"	74° 16' 59.46061"
		C	25° 44' 38.14628"	74° 16' 59.47036"
		D	25° 44' 38.11887"	74° 16' 53.90714"
		E	25° 44' 39.74417"	74° 16' 53.89736"
		F	25° 44' 41.73871"	74° 16' 55.72497"

*Sumit*  
(जिनेश हुमड़)  
खनि अभियन्ता  
भीलवाड़ा

संज्ञा संख्या - २५

राजस्थान-सरकार  
कार्यालय सहायक खनि अभियन्ता, खान एवं भू-विज्ञान विभाग,  
सावर


क्र.सं.	प्लॉट का विवरण																
1	प्लॉट क्रमांक	151															
2	खनिज	ग्रेनाइट व बेसेनरी स्टोन															
3	कार्यालय का नाम जहाँ प्लॉट आता है	सहायक खनि अभियन्ता, सावर															
4	प्लॉट का राजस्व ग्राम तहसील व जिला	राजस्व ग्राम रामालिया तहसील, मिनाय, जिला केकड़ी.															
5	प्लॉट का क्षेत्रफल	1.8643 हेक्टेयर															
6	खनि पट्टे का स्थिरमादक (डेड रेंट)	81,000/- रुपये प्रति हेक्टेयर प्रतिवर्ष एवं समय-समय पर होने संशोधनानुसार।															
7	भूमि का प्रकार	राजकीय भूमि, चारागाह खसरा संख्या-1159,1132/2637,1129															
8	प्रिमियम की आरक्षित दर	रुपए 6,74,042.00/-															
9	विशेष शर्त	प्रस्तावित क्षेत्र में सफलतम बोलीदाता को Rajasthan Tenancy (Government) Rule 1955 के नियम 7 के प्रावधानों के अनुसार उक्त प्लॉट में आने वाली चारागाह भूमि के बराबर खातेदारी भूमि राज्य सरकार को अर्पित करनी होगी तथा नियमानुसार देय विकास शुल्क जमा कराना होगा। नियमानुसार भूमि के अर्पण हो जाने के पश्चात् राज्य सरकार/सक्षम प्राधिकारी से चारागाह भूमि में खननकार्य की अनुमति प्राप्त करने पर ही खननपट्टा की स्वीकृति जारी की जावेगी।															
10	प्लॉट के सीमा स्तम्भों के अक्षान्तर व देशान्तर	<table border="1"> <thead> <tr> <th>सीमा स्तम्भ</th> <th>अक्षान्तर</th> <th>देशान्तर</th> </tr> </thead> <tbody> <tr> <td>A</td> <td>26°6'19.389717"</td> <td>74°51'12.348362"</td> </tr> <tr> <td>B</td> <td>26°6'21.208163"</td> <td>74°51'18.176492"</td> </tr> <tr> <td>C</td> <td>26°6'18.135745"</td> <td>74°51'19.352464"</td> </tr> <tr> <td>D</td> <td>26°6'16.420108"</td> <td>74°51'13.853860"</td> </tr> </tbody> </table>	सीमा स्तम्भ	अक्षान्तर	देशान्तर	A	26°6'19.389717"	74°51'12.348362"	B	26°6'21.208163"	74°51'18.176492"	C	26°6'18.135745"	74°51'19.352464"	D	26°6'16.420108"	74°51'13.853860"
सीमा स्तम्भ	अक्षान्तर	देशान्तर															
A	26°6'19.389717"	74°51'12.348362"															
B	26°6'21.208163"	74°51'18.176492"															
C	26°6'18.135745"	74°51'19.352464"															
D	26°6'16.420108"	74°51'13.853860"															

(संजय कुमार शर्मा)  
सहायक खनि अभियन्ता  
सावर

राजस्थान सरकार  
कार्यालय खनि अभियन्ता, खान एवं भू-विज्ञान विभाग, डूंगरपुर  
Phone & Fax : (02964) 232408 / E Mail : me.dungarpur@rajasthan.gov.in

डेलिनियेशन प्लॉट, राजस्व ग्राम भचडीया

क्र. सं.	विवरण			
1.	प्लॉट क्रमांक	59/2024		
2.	खनिज	मेसनरी स्टोन/एम.रोण्ड		
3.	कार्यालय का नाम जहाँ प्लॉट आता है	कार्यालय खनि अभियन्ता, डूंगरपुर		
4.	प्लॉट का राजस्व ग्राम, तहसील व जिला	राजस्व ग्राम-भचडीया, पटवार हल्का खेमपुर तहसील दोवडा जिला डूंगरपुर		
5.	प्लॉट का क्षेत्रफल	1.000 हेक्टर		
6.	स्थिर भाटक	रु 40,000/-प्रति हेक्टर प्रतिवर्ष एवं समय-समय पर होने वाले संशोधन अनुसार।		
7.	रॉयल्टी दर	राजस्थान अप्रधान खनिज रियायत नियमावली 2017 की अनुसूचि-II में वर्णित दर एवं उसमें समय-समय पर होने वाले संशोधनानुसार।		
8.	भूमि का प्रकार	राजकीय भूमि		
9.	प्लॉट के सीमा स्तम्भों के अक्षांश-देशान्तर (सीमांकन रिपोर्ट अनुसार)	सीमा स्तम्भ	देशान्तर (Longitude)	अक्षांश (Latitude)
		A	73° 54' 25.24"	23° 55' 29.08"
		B	73° 54' 28.06"	23° 55' 31.06"
		C	73° 54' 30.21"	23° 55' 28.48"
		D	73° 54' 26.49"	23° 55' 27.39"

  
(दिलीप कुमार सुथार)  
खनि अभियन्ता  
डूंगरपुर

राजस्थान सरकार  
कार्यालय सवि अभियन्ता सान एन भू विज्ञान विभाग, डूंगरपुर

डेलिगियेशन प्लॉट, राजरथ ग्राम सीथल

क्र.सं.	विवरण															
1.	प्लॉट क्रमांक 46/2024															
2.	खनिज भेसवरी स्टोन															
3.	कार्यालय का नाम जहाँ प्लॉट आता है कार्यालय सवि अभियन्ता, डूंगरपुर															
4.	प्लॉट का राजरथ ग्राम, तहसील व जिला राजरथ ग्राम-सीथल, पटवार हल्का सीथल तहसील सीमलवाडा जिला डूंगरपुर															
5.	प्लॉट का क्षेत्रफल 1.000 हेक्टर															
6.	स्थिर भाटक रु 40000/- प्रति हेक्टर प्रतिवर्ष एवं समय-समय पर होने वाले संशोधन अनुसार।															
7.	रॉयल्टी दर राजस्थान अप्रधान खनिज रियासत नियमावली 2017 की अनुसूचि-ग में वर्णित दर एवं उसमें समय-समय पर होने वाले संशोधनानुसार।															
8.	भूमि का प्रकार राजकीय भूमि															
9.	प्लॉट के सीमा स्तम्भों के अक्षांश-देशान्तर (सीमांकन रिपोर्ट अनुसार)															
	<table border="1"> <thead> <tr> <th>खण्ड</th> <th>दक्षिण</th> <th>उत्तर</th> </tr> </thead> <tbody> <tr> <td>A</td> <td>73° 41' 29.67"</td> <td>23° 32' 32.27"</td> </tr> <tr> <td>B</td> <td>73° 41' 28.73"</td> <td>23° 32' 29.13"</td> </tr> <tr> <td>C</td> <td>73° 41' 25.24"</td> <td>23° 32' 29.55"</td> </tr> <tr> <td>D</td> <td>73° 41' 26.18"</td> <td>23° 32' 32.68"</td> </tr> </tbody> </table>	खण्ड	दक्षिण	उत्तर	A	73° 41' 29.67"	23° 32' 32.27"	B	73° 41' 28.73"	23° 32' 29.13"	C	73° 41' 25.24"	23° 32' 29.55"	D	73° 41' 26.18"	23° 32' 32.68"
खण्ड	दक्षिण	उत्तर														
A	73° 41' 29.67"	23° 32' 32.27"														
B	73° 41' 28.73"	23° 32' 29.13"														
C	73° 41' 25.24"	23° 32' 29.55"														
D	73° 41' 26.18"	23° 32' 32.68"														

(दिलीप कुमार सुथार)

सवि अभियन्ता


डूंगरपुर



राजस्थान सरकार  
कार्यालय खनि अभियन्ता, खान एवं भू-विज्ञान विभाग, डूंगरपुर  
Phone & Fax : (02964) 232408 / E Mail : me.dungarpur@rajasthan.gov.in

डेलिनियेशन प्लॉट, राजस्व ग्राम भवडीया

क्र. सं.	विवरण			
1.	प्लॉट क्रमांक	57 / 2024		
2.	खनिज	मेसनरी स्टोन/एम.सेण्ड		
3.	कार्यालय का नाम जहाँ प्लॉट आता है	कार्यालय खनि अभियन्ता, डूंगरपुर		
4.	प्लॉट का राजस्व ग्राम, तहसील व, जिला	राजस्व ग्राम-भवडीया, पटवार हल्का खेमपुर तहसील दोवडा जिला डूंगरपुर		
5.	प्लॉट का क्षेत्रफल	1.000 हैक्टर		
6.	स्थिर भाटक	रु 40,000/-प्रति हैक्टर प्रतिवर्ष एवं समय-समय पर होने वाले संशोधन अनुसार।		
7.	रॉयल्टी दर	राजस्थान अप्रधान खनिज रियायत नियमावली 2017 की अनुसूचि-11 में वर्णित दर एवं उसमें समय-समय पर होने वाले संशोधनानुसार।		
8.	भूमि का प्रकार	राजकीय भूमि		
9.	प्लॉट के सीमा स्तम्भों के अक्षांश-देशान्तर (सीमांकन रिपोर्ट अनुसार)	सीमा स्तम्भ	देशान्तर (Longitude)	अक्षांश (Latitude)
A		73° 54' 21.79"	23° 55' 22.54"	
B		73° 54' 19.63"	23° 55' 25.12"	
C		73° 54' 22.42"	23° 55' 27.09"	
D	73° 54' 24.58"	23° 55' 24.53"		

  
(दिलीप कुमार सुथार)  
खनि अभियन्ता  
डूंगरपुर




राजस्थान सरकार

## कार्यालय खनि अभियन्ता, खण्ड द्वितीय, बून्दी(राज0)

खनिज भवन, सावित्री बाई फुले कन्या छात्रावास के पास, बीबनवा रोड, बून्दी,  
दूरभाष नंबर 0747-294234 / E-mail me.bundi2@rajasthan.gov.in

डेलिनियेशन प्लॉट ग्राम गुंवार, तहसील एवं जिला— बून्दी

क्र. स.	मद	विवरण		
1	प्लॉट क्रमांक	276		
2	खनिज	मेंडन्टोन (ममन्त माप एवं प्रकार)		
3	कार्यालय का नाम जहां प्लॉट आता है	खनि अभियन्ता खण्ड द्वितीय बून्दी		
4	प्लॉट का राजस्व ग्राम, तहसील एवं जिला	ग्राम— गुंवार, तहसील एवं जिला बून्दी		
5	प्लॉट का क्षेत्रफल	.02.00 हेक्टर		
6	वार्षिक स्थिरभाटक	1,90,000/- वार्षिक एवं एवं उसमें समय-समय पर होने वाले संशोधनानुसार।		
7	भूमि का प्रकार व खसरा स0	राजकीय / सिवायचक भूमि व खसरा स0 389		
8	प्लॉट की सीमा स्तम्भों के अक्षान्तर व देशान्तर (सर्वे रिपोर्ट अनुसार)	सीमा स्तम्भ	अक्षान्श (Latitude)	देशान्तर (Longitude)
		A	25° 13' 26.55033"	75° 30' 42.93589"
		B	25° 13' 31.51516"	75° 30' 47.55132"
		C	25° 13' 29.41597"	75° 30' 50.28034"
		D	25° 13' 24.45116"	75° 30' 45.66490"
9	विशेष शर्त			

  
 (हस्ताक्षर)  
 खनि अभियन्ता,  
 खण्ड द्वितीय, बून्दी